

COMUNE DI
PONZA
PROVINCIA
DI LATINA
REGIONE
LAZIO
**PIANO
REGOLATORE
GENERALE**



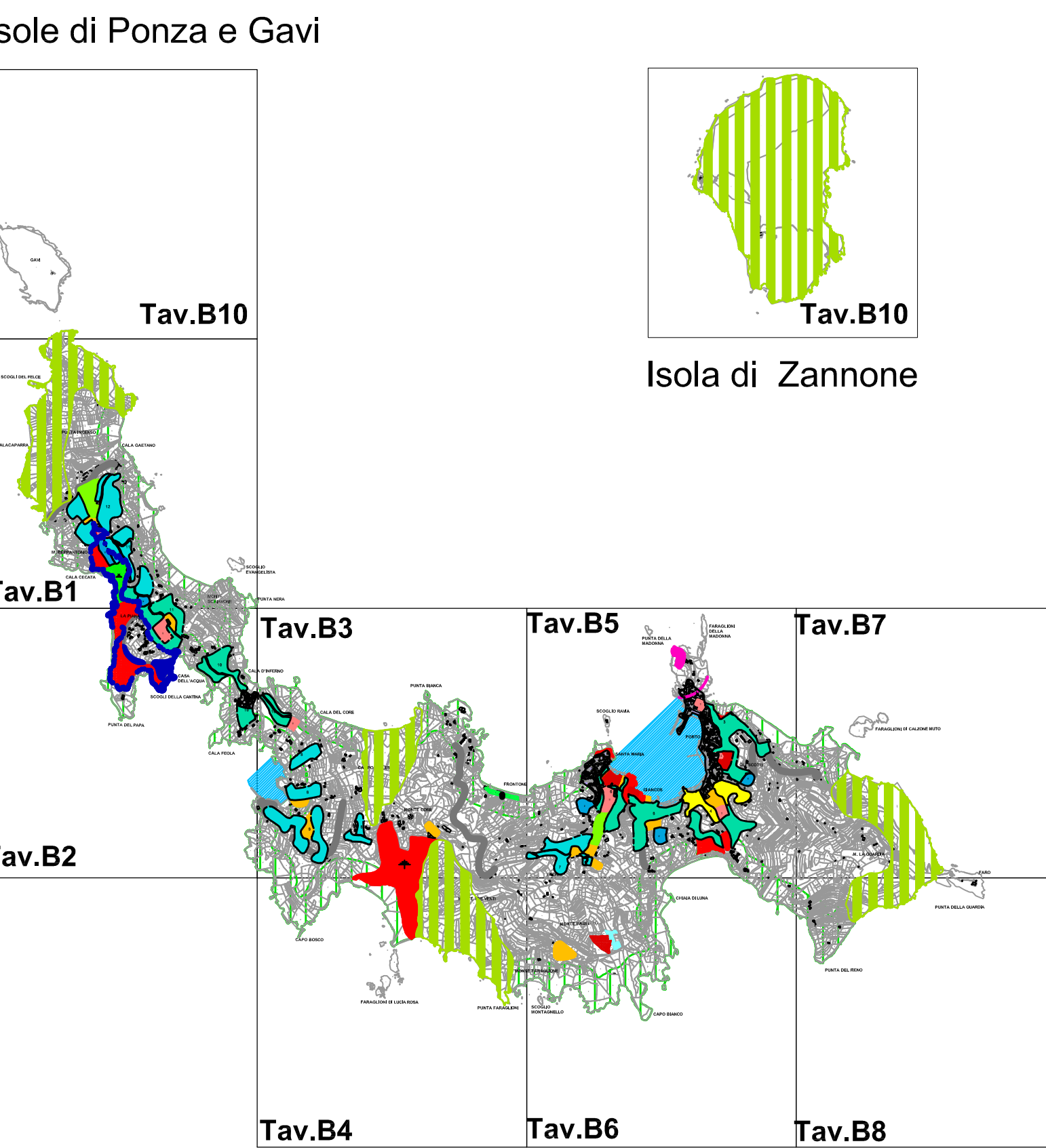
CARTA DELLA ZONIZZAZIONE DEL PIANO REGOLATORE GENERALE
(vigente approvato con delibera di giunta Regionale n° 2251 del 03/05/1983)
IN SOVRAPPOSIZIONE ALLA CARTOGRAFIA PARTICELLARE CATASTALE

2011
Isole di Palmarola e Zannone

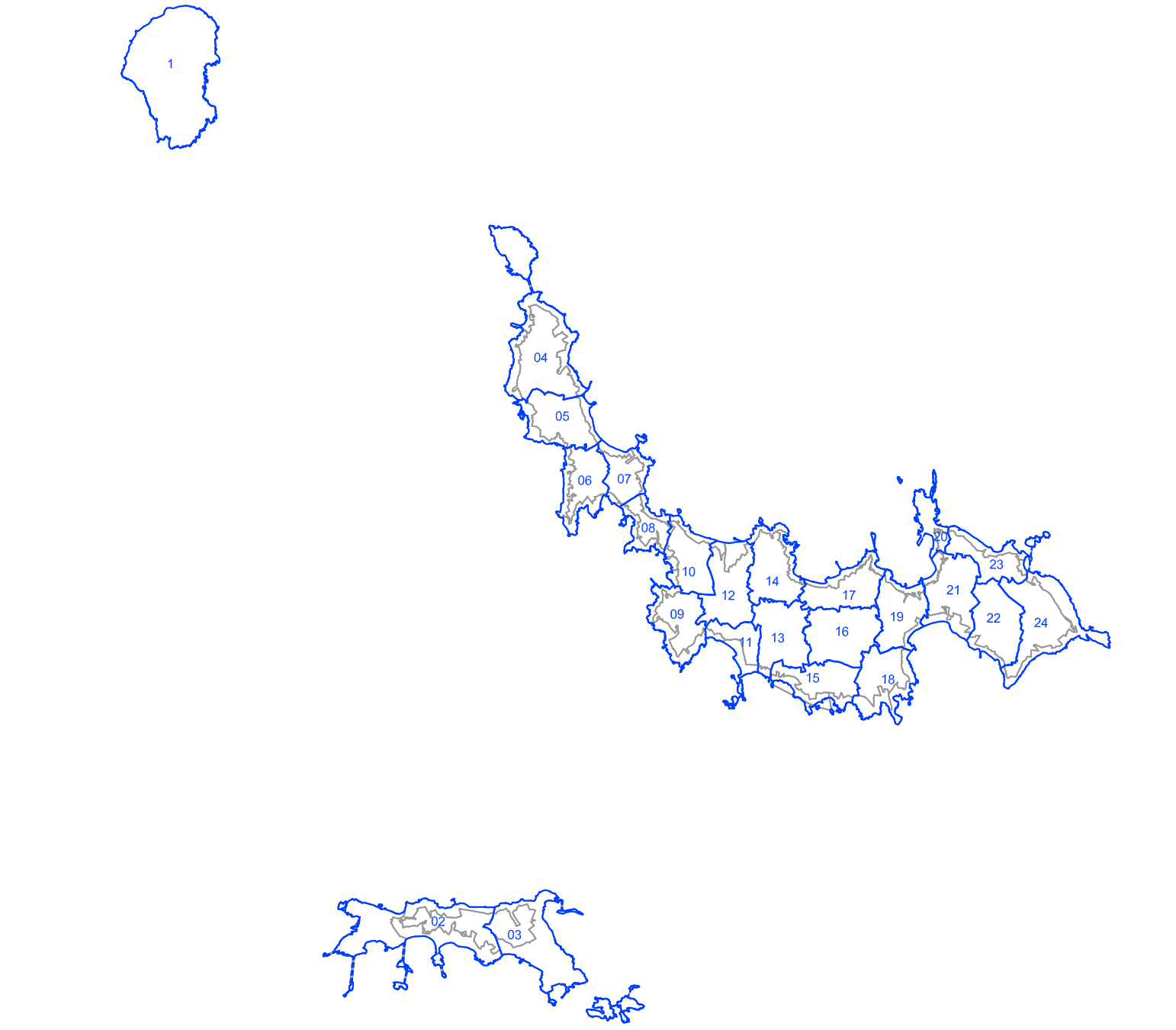
ELABORAZIONE CARTOGRAFICA
Studio Tecnico DAL TAS
Via Giacomo Matteotti, 26
Contigliano (RI) c.a.p. 02043
Tel: 0746/707090
geodaltas@iscail.it

Tav. A3 Ottobre 2014 Novembre 2013 Gennaio 2013 Scala:
Aggiornamenti tabulari aggiornamenti catastale
1:5000

QUADRO D'UNIONE ISOLE PONTINE
(Riferimento alle Tavole B in scala 1:2000)



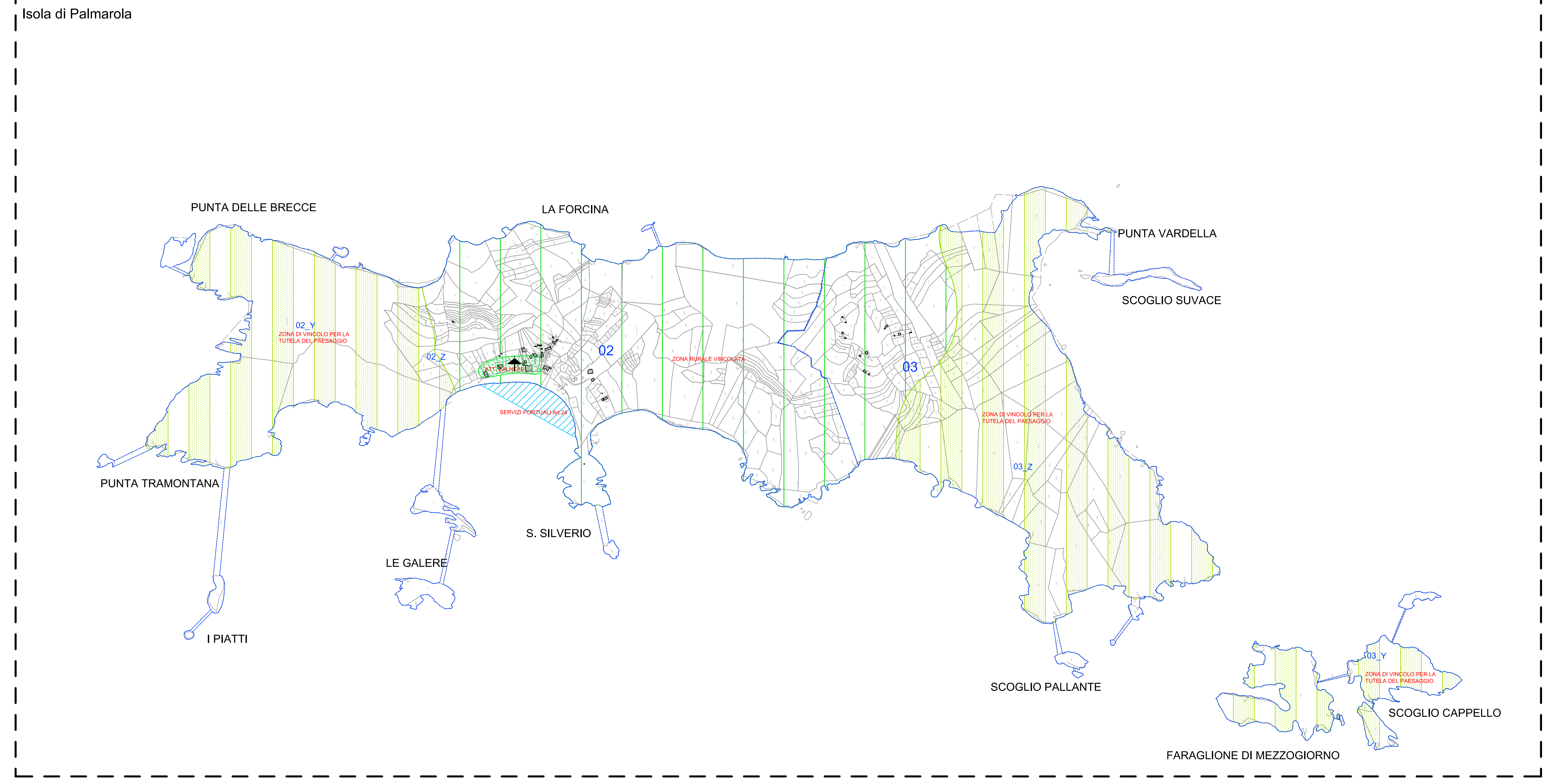
QUADRO D'UNIONE CATASTALE



La presente tavola è stata realizzata con la trasposizione del Piano Regolatore Generale in scala 1:5000 su base cartografica catastale, pertanto è necessario verificarne la corrispondenza con le tavole vigenti approvate dalla Giunta Regionale al N° 2251 del 03 Marzo 1983, salvo presa d'atto del Consiglio Comunale.

Legenda:

- ZONA A ***
Art. 17 N.T.A.
 Zona edilizia A/1
Conservazione e risanamento
- ZONA B ***
Art. 18 N.T.A.
 Zona edilizia B/1
Ridimensionamento edilizio
- ZONA C ***
Art. 19 N.T.A.
 Zona edilizia C/1
Espansione residenziale
- Art. 20 N.T.A.
 Zona edilizia C/2
Espansione residenziale
- Art. 21 N.T.A.
 Zona edilizia C/3
Edilizia economica e popolare
- Art. 22 N.T.A.
 Zona edilizia C/4
Espansione residenziale
- ZONA per ATTREZZATURE e SERVIZI I ***
Art. 23 N.T.A.
 Zona per attrezzature scolastiche
- Art. 23 N.T.A.
 Zona per attrezzature di interesse comunale
- Art. 24 N.T.A.
 Zona per servizi portuali
- Art. 25 N.T.A.
 Zona per attrezzature di campeggio
- Art. 25 N.T.A.
 Zona per attrezzature turistico balneari
- ZONA a VERDE II**
Art. 26 N.T.A.
 Zona di verde pubblico
- Art. 26 N.T.A.
 Zona di verde pubblico attrezzato
- Art. 27 N.T.A.
 Zona di verde privato vincolato
- ZONA RURALE III**
Art. 30 N.T.A.
 Zona rurale
- Art. 31 N.T.A.
 Zona rurale vincolata
- Art. 33 N.T.A.
 Zona di vincolo per la tutela del paesaggio
- Art. 33 N.T.A.
 Parco pubblico urbano e territoriale
- Art. 32 N.T.A.
 Limite di vincolo cimiteriale
- Art. 13/14 N.T.A.
 Limite comprensorio
- Art. 13/14 N.T.A.
 Limite comprensorio C4
- Art. 34 N.T.A.
 Viabilità di progetto
- Art. 46 N.T.A.
 Presidio militare
- Art. 46 N.T.A.
 Elipporto
- Art. 34 N.T.A.
 Parcheggio
- Variante al P.R.G. "Monte Pagliaro"**
approvata con Accordo di Programma del 16/12/2004 reso esecutivo con Decreto del Presidente della Regione Lazio n°91/2005.
- Variante al P.R.G. vigente da Zona Rurale ad elisuperficie** adottata con Deliberazione di C.C. n°23 del 12/11/2009 e approvato con G.R. Lazio n°59 del 24/02/2012



Tav.A3